РАЗВИТИЕ ТУРИЗМА В КЕМСКОМ МУНИЦИПАЛЬНОМ РАЙОНЕ

В первой половине XV века территория Кеми являлась частью владений новгородской посадницы Марфы Борецкой, которые она в 1450 году пожаловала Соловецкому монастырю.



В XVI - XVII веках Кемский посад играл большую роль в обороне Поморья от нападения шведов. Первая деревянная крепость - острог была построена на Лепострове в 1598 году

Инвестиционный проект «Городок Кемской – форпост Беломорья»

Проектная идея - восстановить оборонительное деревянное сооружение образца 1657 года - «Городок Кемской» (Кемский острог), воссоздав городскую доминанту XVII века, объект туристского притяжения и круглогодичного показ



Развитие туризма в Кемском муниципальном районе

Инвестиционный проект «Городок Кемской – форпост Беломорья»



Предложения по организации туристского контента в башнях и крепостных стенах острога :

1. Преображенская башня – гостиница VIP класса
2. Троицкая башня – ресторан поморской кухни
3. Чудотворная башня - выставочный зал
4. Никольская башня - сувенирные лавки
5. Архангельская башня – интерактивная площадка
6. Успенская башня – музейная экспозиция
7. Входные ворота – визит центр
8. Церковь Иоанна Предтечи

Ежегодный туристский поток через г. Кемь на Соловецкий архипелаг до 50 тысяч человек

С 1923 года часть города Кемь - так называемый Попов остров, где действовал пересыльно-распределительный лагерь (Кемперпункт, Кемлаг), входила в состав СЛОНа (Соловецких лагерей особого назначения)

Развитие туризма в Кемском муниципальном районе

Город Кемь - самый северный город Карелии, являющийся предпочтительным отправным пунктом на Соловецкие острова

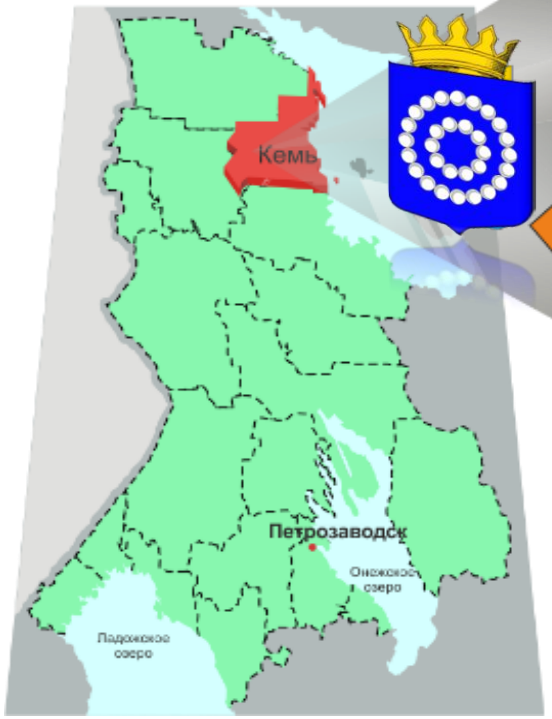

Основной путь до Соловецких островов составляет 45 км

Кемский район – исторический центр Карельского Беломорья

Инвестиционные преимущества

+ «Кемѣска волостѣ» - один из знаковых кино-брендов России
+ Крупный транспортный узел
+ Наиболее удобный и короткий путь до Соловецких островов
+ Достаточное количество трудовых ресурсов
+ Богатое историческое и этнографическое наследие
+ Возрождение старинных промыслов (солеварение)
+ Неповторимые ландшафты и пейзажи островов Кузова
  300 «сейдов» - памятников II-I тысячелетии до нашей эры
+ Привлекательные массовые событийные мероприятия

ЗНАЧИТЕЛЬНЫЙ ТУРПОТЕНЦИАЛ

Развитие туризма в Кемском муниципальном районе

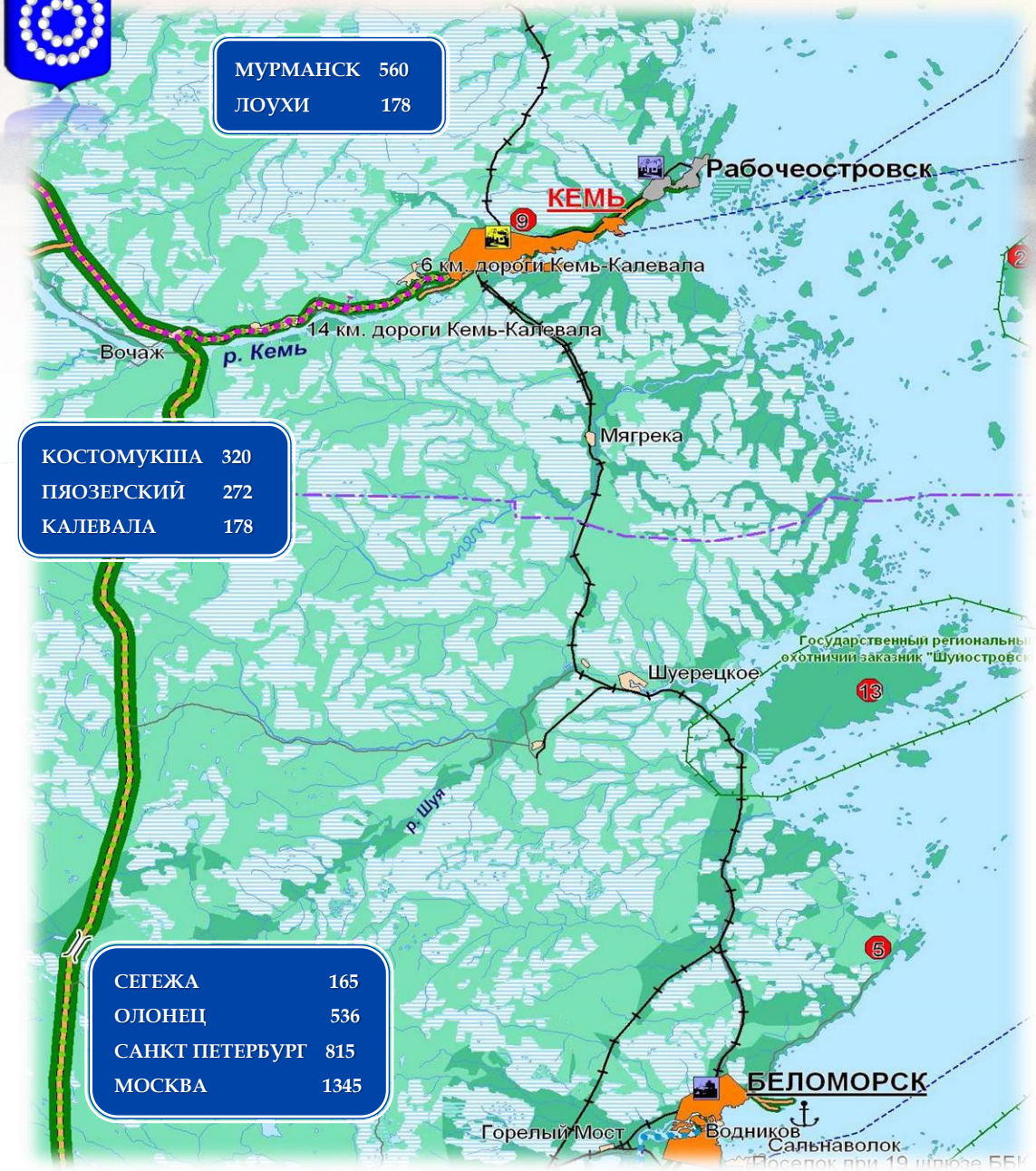

Район отличается выгодным территориально-транспортным положением

Населенные пункты преимущественно расположены в непосредственной близости относительно транспортных магистралей.

Расстояние до центра Республики Карелия г. Петрозаводска – 410 км

Санкт-Петербурга – 815 км

Мурманска – 560 км

культурно-познавательный туризм

Развитие культурно-познавательного туризма в Кемском районе связано с наличием памятников, имеющих международное и общероссийское значение:

- **Успенский собор (1711-1717)**
- **Троицкая часовня (1696)**
- **Благовещенский собор (1882-1903)**
- **Никольская церковь (вторая половина XIV века)**
- **Древнейшая стоянка первобытного человека** в долине р.Кемь
- Старинная рунопевческая деревня **Панозеро**

В Кеми имеется краеведческий **музей** поморской культуры

Развитие туризма в Кемском муниципальном районе

НИКОЛЬСКАЯ ЦЕРКОВЬ
(вторая половина XIV века)

В 2005 году впервые Россия получила награду европейского сообщества за сохранение культурного наследия.
Медаль Европа Ностра присуждена деревне **ПАНОЗЕРО** Кемского района

Гридино - древнее поморское поселение, в котором сосредоточено большое количество архитектурных памятников в виде домов, амбаров, бань и т.д.

Краеведческий музей «Поморье»

- Здание бывшего Соловецкого казначейства (XVIII в.), первое каменное здание, построенное в Кеми

- Объект культурного наследия народов Российской Федерации регионального значения

Место съемок фильма П. Лунгина "Остров"

Место было выбрано съемочной группой благодаря аскетичной северной природе, "как ворота в духовную обитель России, Соловецкий монастырь, и транзитная точка на пути в самый известный сталинский лагерь"

Развитие туризма в Кемском муниципальном районе

Религиозный туризм

самый короткий водный путь на ***Соловецкие острова***

Государственный ландшафтный заказник «Кузова»

Средства размещения туристов

- 1. туркомплекс «Причал» (п. Рабочеостровск) – 8 коттеджей на 190 мест,
- 2. гостиница турфирмы "Кузова" (г. Кемь) – 90 мест,
- 3. Бутик-отель "Кемка" – 50 мест,
- 4. Мини-отель "Кемь" – 52 места
- 5. Соловецкое подворье (п. Рабочеостровск)
- 6. гостевые дома

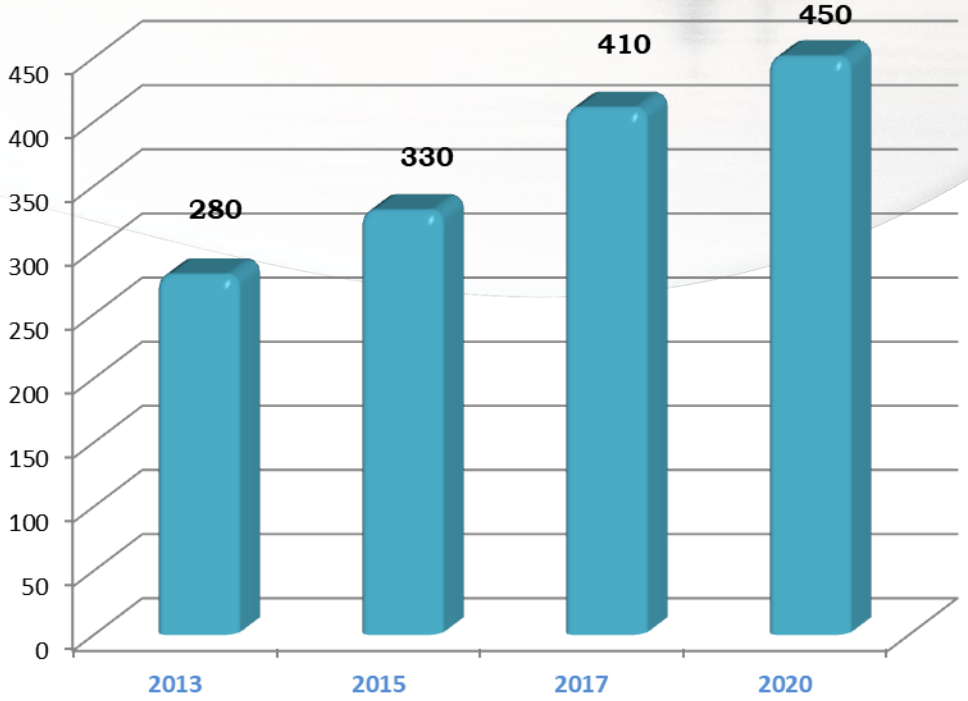

Развитие туризма в Кемском муниципальном районе

Туркомплекс Причал



Туркомплекс «Причал» (п. Рабочеостровск) – 8 коттеджей на 190 мест

Проблемы, препятствующие развитию туризма:

- Неудовлетворительное состояние автомобильных дорог регионального значения
- Отсутствие устойчивого радио и телевизионного вещания, доступа к информационно-телекоммуникационной сети Интернет в поморских селах
- Отсутствие возможности обеспечения жителей поморских сел питьевой водой нормативного качества
- Высокий уровень физического износа объектов жилищно-коммунального хозяйства
- Аварийное состояние магистральной водопроводной сети Кемь-Рабочеостровск
- Отсутствие комплексных очистных сооружений в г. Кеми, п. Рабочеостровск, п. Кривой Порог

Основные направления развития туризма:

- повышение качества туристских услуг на территории района
- повышение безопасности и усиление контроля за морскими перевозками туристов на Соловки
- увеличение мощности номерного фонда, строительство причалов, разработка и оборудование экологических троп, стоянок и т.д.
- развитие водно-спортивного туризма
- реализация проекта сохранения деревни Панозеро, как примера исторического наследия карельской и русской культур
- совершенствование организации туристской деятельности в деревнях Гридино и Калгалакша
- проведение мероприятий, направленных на сохранение архитектурных, исторических и других памятников, для включения их в туристские маршруты
- продолжение реализации инвестиционного Проекта по возрождению старинного способа добычи соли (ООО «Соляная Артелъ»)

«Проект по возрождению традиционного старинного способа добычи соли» (ООО «Соляная АртелЪ»)

- Появление нового эксклюзивного туристического объекта, наглядно демонстрирующего технологии ручного производства соли, увеличит туристическую привлекательность Республики Карелия и Российской Федерации

Перспективный вид с главного фасада

Интерьер солеварни



- Реализация проекта будет способствовать сохранению историко-культурного наследия Республики Карелия и развитию культурно-познавательного, этнографического и некоторых других видов туризма

Музей «Поморье»

п р е д с т а в л я е т

Эта улочка
с ликом
неброским

Вид с горы Колоколенной

Вид с горы Колоколенной 1930 г.

Успенский собор

Успенский собор
начало xx века

Музей «Поморье» 2011 г.

Уездный финансовый отдел
1924 год.



улица Вицупа **Успенский проспект 1906 год**

о. Иоанна Предтечи



Кемский острог

улица Каменева

Троицкий проспект 1957 год

Городской Центр Культуры и Спорта



Стадион «Динамо» 1936 г.

улица Вокзальная

улица Вокзальная

Конкурс 2018 г. Проект Визит-Центр "Арктическая зона Карелии"

ФОНД
ПРЕЗИДЕНТСКИХ
ГРАНТОВ

Курсы «Гиды - экскурсоводы»

«Союз субъектов туристской индустрии
Республики Карелия»
МБУ Кемский музей

Приглашаем кемлян на авторский курс подготовки гидов-экскурсоводов по г. Кемь.

Если Вы хотите сами познать историю нашего древнего города и знакомить туристов, то мы нужны друг другу.

«Союз субъектов туристской индустрии Республики Карелия»
МБУ Кемский музей

Д О Л О Ж Е Н И Е

Авторский курс подготовки гидов-экскурсоводов по г. Кемь.

Если Вы хотите сами познать историю
нашего древнего города и знакомить туристов с ней,
то мы нужны друг другу.

Участники: Количество мест ограничено: 10 человек.
- школьники, 10 класс. 5 человек
- м/ж в возрасте от 20 лет. 5 человек.

Требования
- поставленная речь, умение работать с аудиторией, организаторские способности.

Личные качества: обучаемость, ответственность, трудолюбие, коммуникабельность, доброжелательность, стрессоустойчивость, уравновешенность, нацеленность на результат, желание работать с людьми.

Мы предоставляем
- обучение основам экскурсоведения

занятия проводят:
Устин И.И. - директор МБУ Кемский музей
Кузнецов Ю.А. - экскурсовод МБУ Кемский музей
Лукина О.В. директор туроператорской компании ООО «Лукоморье»

Итог курса
- авторская экскурсия по городу
- свидетельство об окончании курса «гид-экскурсовод» после успешной сдачи экзамена.

Стоимость обучения для взрослых 1200 рублей, для школьников 300 рублей.
Оплата каждого занятия отдельно (взрослые 200 р., школьники 50 р.)
Длительность - 6 занятий, 1 раз в неделю в воскресенье с 12.00 до 14.00.
Обязательно выполнение домашнего задания.

Для зачисления на курсы необходимо заполнить анкету (Приложение 1)
направить по электронному адресу: pomorie.kem@yandex.ru
Пройти собеседование 16 апреля в 15 часов в музее «Поморье» ул. Вицупа, д.12

Содержание курса

Дата	Тема занятия	Руководитель	Примечания
19.04	Общее знакомство. Цели и задачи. Введение в специальность. Терминология. Подготовка к проведению экскурсий.	Устин И.И.	Занятие в музее по адресу г. Кемь, ул. Вицупа, д.12
28.04	Должностные обязанности экскурсионного гида. История Города Кемь. Топонимика.	Кузнецов Ю.А.	Занятие в музее по адресу г. Кемь, ул. Вицупа, д.12
5.05	Создание экскурсионной программы.	Устин И.И. Кузнецов Ю.А.	Работа в группах по городу
12.05	Постановка речи. Регионоведение. Создание экскурсионной программы.	Устин И.И. Кузнецов Ю.А.	Занятие в музее по адресу г. Кемь, ул. Вицупа, д.12
19.05	Работа над экскурсионной программой.	Устин И.И. Кузнецов Ю.А.	Работа в группах по городу
26.05	Работа над экскурсионной программой.	Лукина О.В.	Занятие в музее по адресу г. Кемь, ул. Вицупа, д.12
2.06	Экзамен	Устин И.И. Кузнецов Ю.А.	На улицах города

Помимо определенных знаний, умений и навыков, экскурсовод должен обладать такими качествами, как артистизм, отзывчивость, эмоциональность, жизнелюбие и, при этом, он должен любить своё дело. Безусловно, эта увлекательная работа вполне позволяет эти качества развить.

Положение о подготовке курсов «Гиды-экскурсоводы»

Вопросы для участников

Вопросы для участников курсов «Гиды-экскурсоводы».

_____

ФИО, дата заполнения.

1. Перечислите известные Вам улицы города Кемь. (Укажите дореволюционные названия этих улиц)
2. Перечислите улицы, носящие имена кемлян.
3. Какие Вам известны архитектурные стили.
4. Назовите здания в городе Кемь, которые имеют детали, выдержанные в определенных архитектурных стилях.
5. Перечислите памятники, находящиеся в городе Кемь.
6. Напишите даты, связанные с историей города Кемь и кратко опишите это событие.
7. Перечислите храмы города Кемь. (Укажите названия утраченных храмов).
8. Перечислите названия Гидроэлектростанций на реке Кемь.
9. Перечислите местные названия отдельных территорий города.
10. Напишите строчки известных Вам стихов о городе Кемь.
11. Опишите Ваше любимое место в городе Кемь.
12. Сформулируйте цель Вашего обучения на курсах гидов-экскурсоводов.

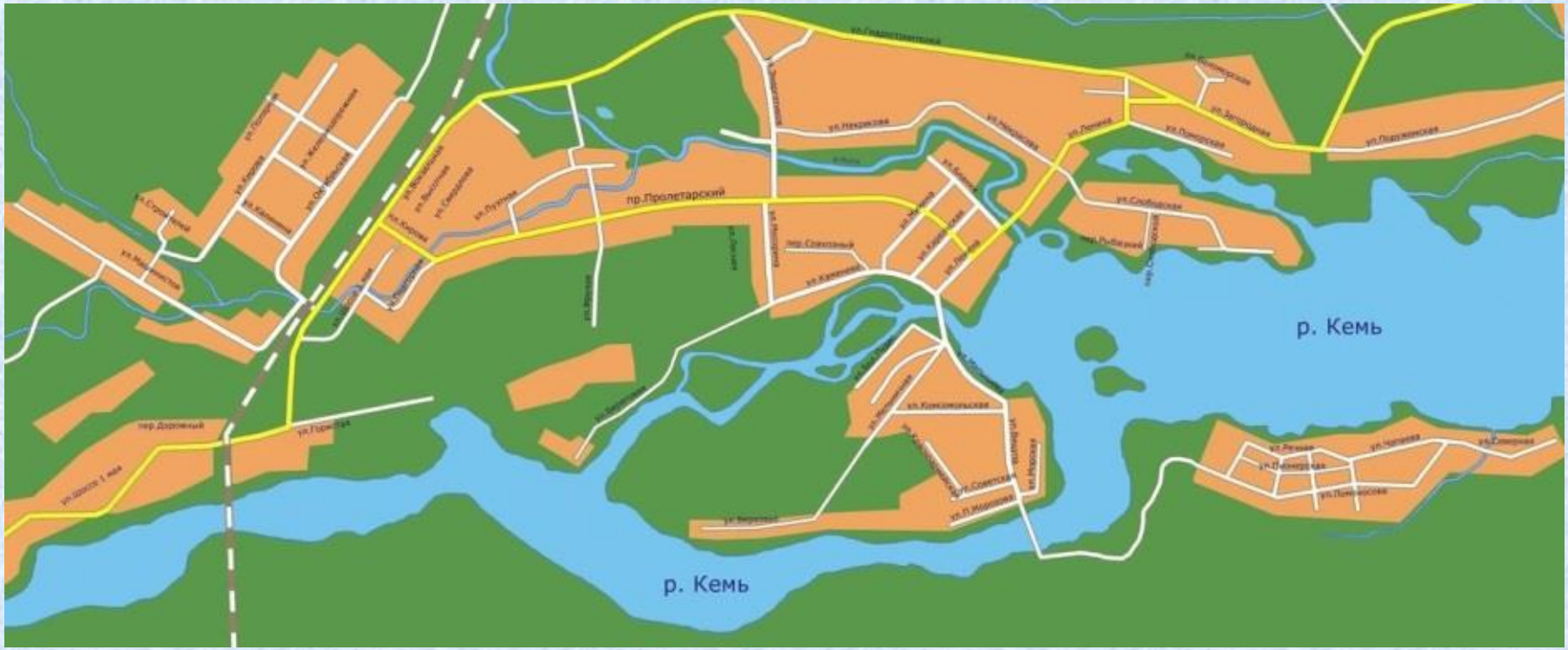

Карта города Кемь.

ВЕЧНАЯ
СЛАВА
ГЕРОЯМ
ORIGINAL
LEGENDARY

LAID BACK
SUNSHINE
SUNSETS

ОСТРОВ, ПОЛНЫЙ ТАЙН И ЗАГАДОК

Множество городков, поселков и деревень разбросаны по берегам сурового и студеного Белого моря, но особенное внимание привлекает один из них – поселок Рабочеостровск. Утопая в каменных объятьях седых прибрежных скал, окаймленных зеленым бархатом лесов, и синей гладью бескрайнего моря, он расположился на самом его берегу, провожая и встречая туристов, отправляющихся на пароходах к таинственному северному архипелагу – Соловецкому и к не менее завораживающим своей красотой другим островам Белого моря. Но перед тем как отправиться в путешествие, многие посещают экскурсии, которых на острове представлено во всем многообразии для каждого взыскательного туриста.

– Немного найдётся мест, которые значением своим в истории Русского Севера сравнились бы с Рабочим островом. Поселок пережил непростую судьбу. Менялась история – менялись названия посёлка: Попов остров, Красный остров, Остров революции, Рабочий остров – начала свой рассказ экскурсовод.

В январе 1888 года архангельские купцы А. Суриков и Е. Шергольд построили здесь семирамный лесопильный завод, в 1916 г. началось строительство Мурманской железнодорожной ветки на Попов остров, к Лесопильному заводу № 40. То были времена развития поселка. К сожалению, ситуация изменилась в 1923 году, когда здесь был открыт Кемский пересылочно-распределительный пункт для приговоренных к заключению в Соловецкий лагерь Особого назначения. Этот остров стал началом страшных испытаний для многих репрессированных. Его заключенные называли «Преддверием ада». Поселок хранит свидетельства тех ужасающих исторических событий. У берега моря на узкой полосе сохранилась насыпь бывшей лагерной железной дороги. По ней

Листы каменной книги

Ветер или ветЁрь (на поморский лад) играл большую роль в жизни поморов». На момент экскурсии был отлив, что позволило без проблем прогуляться по берегу. Ранним утром здесь можно рассмотреть жизнь обитателей литорали, неспешно пребывающих на воздухе во время отлива, а также познакомиться с представителями краснокнижной флоры, увидеть гнездовья редких полярных птиц.

Наверное, каждый, кто бывал на Белом море, замечал, что оно всегда разное. Но как при отливе, так и при полной воде, и штиле море посвоему прекрасно. Волнуясь и вздыхая, ветер треплет его пенистые волны, выплёскивая их на берег, а во время штиля морская гладь сияет так, словно поверхность воды начищена до блеска. А бывает, что море может заспорить о чем-то с ветром и тогда тяжёлые валы нальются безысходной яростью, заревут, загрохочут. Словно желая их приободрить, загудят ели да сосны: они ведь тоже с неистовым ветром не ладят.

Северо-Западе художника-копииста, исследователя петроглифов Светланы почета всех больше – узнаем из рассказа нашего экскурсовода.

На берегу моря, среди скал, виднеются несколько гранитных валунов. Их может заметить каждый, кто приходит сюда, к прибрежным скалам. В народе валуны эти известны под названием «Листы каменной книги». Они являются природной иллюстрацией известной книги писателя и историка Александра Линевского с одноименным названием. Благодаря слоистой структуре, выпавшие из скалы куски архейского гнейса, и правда напоминают раскрывшуюся книгу, только созданную природой из камня. Удивительно, но этому природному объекту без малого уже более 3 млрд. лет! Кажется, эти каменные страницы можно пролистнуть и узнать о новых приключениях героев произведения А. Линевского – Вэя и Льока.

Помочь в нелегком труде расшифровки петроглифов могут уникальные авторские копии единственного на

honor 9 Lite

ПРОЛЕТАРСКИЙ
63а

Муниципальное бюджетное учреждение Краеведческий музей «Поморье»

СЕРТИФИКАТ

НАСТОЯЩИЙ СЕРТИФИКАТ ВЫДАН

Ладкину Юрию Васильевичу

В том, что он с «19» апреля 2019 г. по «02» июня 2019 г.
прошел обучение по программе курсов

«Гиды - экскурсоводы»

В количестве 18 академических часов.

Директор музея «Поморье»
И.И. Устин

ДОБРО ПОЖАЛОВАТЬ
В КЕМСКИЙ РАЙОН!